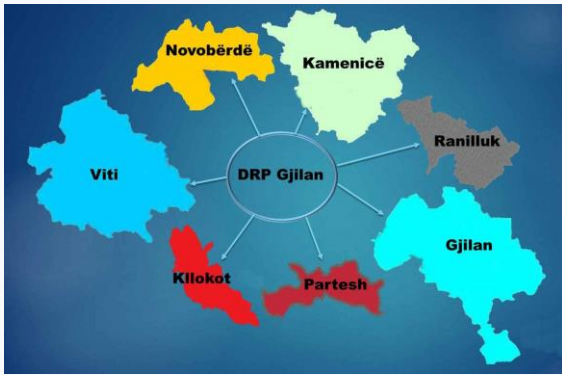


Drejtoria Rajonale e Policisë Gjilan

Detyrat dhe përgjegjësitë	Përshkrim
Statistika demografike:	<p>Rajoni i Gjilanit gjendet në jug-lindje të Kosovës, ka një konfiguracion gjeografik malor. Në verilindje kufizohet me Serbinë, në juglindje me Maqedoninë e Veriut, në jugperëndim me rajonin e Ferizajt dhe në veriperëndim me rajonin e Prishtinës. Rajoni i Gjilanit ka një strukturë të përzier të popullsisë dhe në bazë të statistikave nga agjësioni i statistikave të Kosovës në vitin 2024 janë regjistruar 160731.</p> <p>Në këtë rajon kemi objekte të rëndësishme si Prokuroritë, Gjykatat, Kuvendet Komunale, tregje të ndryshme, ndërtesa të PK-së, objekte të PTK-së, numër të madh të bankave dhe shumë Qendra Tregtare, disa palestra sportive, shumë objekte të kultit fetar dhe objekte kulturore historike.</p> <p>Ka një numër të madh të shkollave fillore, të mesme dhe Universitetin shtetëror si dhe Kolegje Private Universitare. Në këto institucione përveç nxënësve dhe studenteve nga Gjilani, respektivisht nga rajoni dhe qytete tjera të Kosovës ka edhe shumë nxënës e student nga Maqedonia e Veriut dhe Lugina e Preshevës.</p>

Emërtimi i përbashkët	Drejtoria Rajonale e Policisë Gjilan
Shkurtesa	DRP. Gjilan
Pasqyrë e agjencisë	
Formuar	Shtator 1999 ; 24 vjet më parë
Punonjësit	678 pjesëtarë
Struktura juridiksionale	
Juridiksioni i operacioneve	
(Stacionet Policore)	Gjilan, Kamenicë, Viti, Novobërdë, Klllokot, Partesh dhe Ranillig



Nënstationet Policore	Pozheran, Zhegër, Muqivërcë
Madhësia	1640 km ²
Popullatë	160 731 banorë
Juridiksioni ligjor	Sipas juridiksionit të operacioneve

Objektet

Komandat	Shtatë (7) Stacione Policore në shtatë zona
-----------------	---

Faqja e internetit

zyrainformimitgjil@kosovopolic.com & Aplikacioni mobil „Lajmëro Policinë”





Stacioni Policor Gjilanit	Përshkrim
	<p>Vendndodhja e komunës së Gjilanit në Kosovë në koordinatat: 42°27'53"N 21°28'1"E</p> <p>Sipërfaqja 515 km²</p> <p>Sipas regjistrimit të vitit 2024, komuna e Gjilanit ka 82 901 banorë.</p> <p>Vendbanimet e komunës së Gjilanit janë:</p> <p>Bilinicë, Bresalc, Bukovik, Burincë, Capar, Cërnice, Çelik, Demiraj, Dobërçan, Dunav, Gadish, Goden, Gumnishtë, Gjilan, Haxhaj , Inatoc, Kishnapolë, Kmetoc, Kravaricë, Kurexh, Lipovicë, Livoç i Epërm, Livoç i Ulët, Lladovë, Llashticë, Llovcë, Malishevë, Muçibabë, Nasalë, Përlepnice, Pidiq, Pograxhë, Ponesh, Selishtë, Sllakoc i Epërm, Sllakoc i Ulët, Sllubicë, Stançiq, Stublinë , Shillovë, Shurdhan, Terzijaj, Uglar, Velekincë, Vërbicë e Kmetocit, Vërbicë e Zhegocit, Vrapçiq, Zhegë, Zhegoc.</p> <p>Objektet me rëndësi: Objekte Komunale-6 ,Objekte të Gjykatës-1, Objekte të Prokurorisë-1, Spitale Rajonal-1,Shtëpi shëndeti-27, Kazerma -1, Universitetete Publike -1, Objekte të Agjencisë Kosovare të Privatizimit (AKP) -1, Objekte të Administratës Tatimore të Kosovës (ATK) -1, Ujësjiellësi-1, Zyra të KEDS-KESCO -25,</p> <p>Objekte shkollore: Shkolla fillore -36, Shkolla të mesme -8,</p> <p>Objektet fetare: Xhamia -54, Kisha ortodokse -8, Kisha katolike -1,</p> <p>Objektet Kulturore: Qendra kulturore -3, Zyra për Trashëgimi Kulturore -1, Muzeu i qytetit-1,Teatri profesionist i qytetit -1, Stadione sportive-3.</p> <p>Vendet interesante për t'u vizituar: Zona -1 (Kalaja e fshatit Pogragjë), Liqeni akumulues-3.</p> <p>Informata shtesë rreth komunës së Gjilanit, web faqja zyrtare e komunës së Gjilanit (Lidhje e jashtme):</p> <p>https://kk.rks-gov.net/gjilan/</p> <p>Numrat kontaktues emergjent:</p>  <p>Stacioni Policor Gjilan – 192 dhe 0280/330-188, Nënstacioni Policor Zhegër 038/504504 Qendra e thirrjeve emergjente – 112 Zjarrfikësit - 193 Ndihma e shpejtë - 194</p>



Stacioni Policor Kamenicë	Përshkrim
	<p>Vendndodhja e komunës së Kamenicës në Kosovë në koordinatat: 42°35'02"N 21°34'30"E</p> <p>Sipërfaqja 523 km²</p> <p>Sipas regjistrimi i vitit 2024 tregoi se komuna e Kamenicës ka një popullsi prej 22 000.</p> <p>Vendbanimet e komunës së Kamenicës janë: Analumi (Muçivërci), Anamali (Shipashnica e Poshtme), Berivojca, Boleci, Bosca, Bozheci, Bratilloci, Burimi (Blata), Busavata, Bushinca, Carep, Svirca, Dajkoci, Dazhdinca, Dermaku (Shipashnica e Epërme), Desivojca, Domaroci, Drenoci, Firaja (Firiçeva), Fushmali (Poliqka), Glllogoci, Gmica, Gugolloci, Gardheshi (Gragjeniku), Grizima, Gurabardhi (Strezoci), Gjyrisheci, Hajnoci, Hodanoci, Hodeci, Hogoshti, Karaçeva e Epërme, Karaçeva e Poshtme, Katundi i Ri (Novosella), Kolloleçi, Kopra (Kopërnica), Koretini, Kormjani i Epërm, Kormjani i Poshtëm, Kostandinca, Kreshta (Velegllava), Laçi (Laçiçi), Leshtari, Lisnaja (Lisocka), Ruboci, Marashi (Krileva), Maraj (Maroca), Meshina, Miganfci, Moçari, Paçella, Petriti (Petrovci), Qafëmali (Zajçeci), Qarrakoci, Rajnoci, Ranillugu, Rogana (Rogaçica), Ropotova e Madhe, Ropotova e Vogël, Rrahishta (Rahovica), Satllari, Strellica, Shahaj (Shahiçi), Temali (Kranidelli), Terstena, Tiranca, Tomanca, Troje (Topanica), Tygjeci, Ujmiri (Kremenata), Vaganeshi, Vërrini (Vriçeci) dhe Zhuja.</p> <p>Objektet me rëndësi: Objekte Komunale-1, Objekte të Gjykatës-1, Shtëpi shëndeti-8, Ujësjellësi-1, Zyra të KEDS-KESCO -3,</p> <p>Objekte shkollore: Shkolla fillore -24, Shkolla të mesme -3,</p> <p>Objektet fetare: Xhamia -29, Kisha ortodokse -9</p> <p>Objektet Kulturore: Qendra kulturore -2, Zyra për Trashëgimi Kulturore -1, Stadione -4</p> <p>Vendet interesante për t'u vizituar: Zona -2, Liqene akumuluese -1</p> <p>Industria: Miniera -1</p> <p>Informata shitesë rreth komunës së Kamenicës, web faqja zyrtare e komunës së Kamenicës (Lidhje e jashtme): https://kk.rks-gov.net/kamenice/</p> <p>Numrat kontaktues emergjent:</p>  <p>Stacioni Policor Kamenicë – 192 dhe 0280/372-390 Nënstacioni Policor Muçivërcë – 038/5045043663 Qendra e thirrjeve emergjente – 112 Zjarrfikësit - 193 Ndihma e shpejtë - 194</p>

Stacioni Policor Viti	Përshkrim
	<p>Vendndodhja e komunës së Vitisë në Kosovë koordinatat: 42°18'N 21°23'E</p> <p>Sipërfaqja 270 km² Sipas regjistrimi i vitit 2024 tregoi se komuna e Vitisë ka një popullsi prej 35 549 banore.</p> <p>Vendbanimet e komunës së Vitisë janë:</p> <p>Ballanca, Begunca, Binça, Budrika e Epërme, Buzoviku, Çifllaku, Debelldehu, Devaja, Drobeshi, Gërmova, Godeni, Gushica, Kabashi, Letnica, Lubishta, Mjaku, Novosella, Podgorci, Pozherani, Radivojci, Ramjani, Ramnishta, Remniku, Sadovina e Çerkezëve, Sadovina e Jerlive, Skifteraj, Sllatina e Epërme, Sllatina e Poshtme, Smira, Stublla e Epërme, Stublla e Poshtme, Shasharja, Terpeza, Tresteniku, Vërbani, Vërnakolla, Vërnezi, Zhitia.</p> <p>Objektet me rëndësi: Objekte Komunale-2 ,Objekte të Gjykatës- 1, Shtëpi shëndeti-2, Ujësjellësi-4, Zyra të KEDS-KESCO -1,</p> <p>Objekte shkollore: Shkolla fillore -32, Shkolla të mesme -4,</p> <p>Objektet fetare: Xhamia -42, Kisha ortodokse -2, Kisha katolike -6,</p> <p>Objektet Kulturore: Qendra kulturore-1, Muzeu i qytetit-1, Studione sportive - 2</p> <p>Vendet interesante për t'u vizituar: Zona -3 (Kisha katolike në fsh.Letnicë, Shkolla e parë shqipe në fsh.Stubëll e Epërme dhe Kalaja në fsh.Binqë).</p> <p>Informata shtesë rreth komunës së Vitisë, web faqja zyrtare e komunës së Vitisë (Lidhje e jashtme):</p> <p>kk.rks-gov.net/viti/</p> <p>Numrat kontaktues emergjent:</p>  <p>Stacioni Policor Viti – 192 dhe 0280/381-513, Nënstacioni Policor Pozheran – 038/5045043681 Qendra e thirrjeve emergjente – 112 Zjarrfikësit - 193 Ndihma e shpejtë – 194</p>

Stacioni Policor Novobërdë	Përshkrim
	<p>Vendndodhja e komunës së Novobërdës në Kosovë koordinatat: 42° 36' 58.0428" N 21° 26' 6.349"E</p> <p>Sipërfaqja 204 km²</p> <p>Sipas regjistrimi i vitit 2018 tregoi se komuna e Novobërdës kishte një popullsi prej 10 200 banorë.</p> <p>Vendbanimet e komunës se Novobërdës janë:</p> <p>Boleci, Bosotinci, Bostani, Bushinca, Careci, Draganca, Izvori, Jasenoviku, Kllobukari, Koretishti, Kosaçi, Kufca e Epërme, Llabjani, Makreshi i Epërm, Makreshi i Poshtëm, Manishinca, Mazgova, Miganoci, Novobërdë, Parallova, Paşjaku, Prekoci, Stanishori, Strazha, Tërniqeci, Tirinca, Tullara, Vllasalia, Zabica.</p> <p>Objektet me rëndësi: Objekte Komunale-1, Objekte të Gjykatës-1, Shtëpi shëndeti-13</p> <p>Objekte shkollore: Shkolla fillore - 21</p> <p>Objektet fetare: Xhamia - 3, Kisha ortodokse - 9</p> <p>Objektet Kulturore: Qendra kulturore -2</p> <p>Vendet interesante për t'u vizituar: Zona -1 (Kalaja e Artanës)</p> <p>Industria: Miniera -1,</p> <p>Informata shtesë rreth komunës së Novobërdës, web faqja zyrtare e komunës së Novobërdë (Lidhje e jashtme):</p> <p>https://kk.rks-gov.net/novoberde/</p> <p>Numrat kontaktues emergjent:</p>  <p>Stacioni Policor Novobërdë – 192 dhe 038/576-092 Qendra e thirrjeve emergjente – 112 Zjarrfikësit - 193 Ndihma e shpejtë - 194</p>

Stacioni Policor Kllokot	Përshkrim
	<p>Vendndodhja e komunës së Kllokotit në Kosovë koordinatat: 42.306149°N 21.280174°E</p> <p>Sipërfaqja 24 km²</p> <p>Sipas regjistrimi i vitit 2024 tregoi se komuna e Kllokotit ka një popullsi prej 3045 banorë.</p> <p>Vendbanime e komunës së Kllokotit janë:</p> <p>Kllokoti, Mogilla, Verbovci, Gërinqari.</p> <p>Objektet me rëndësi: Objekte Komunale-3 Shtëpi shëndeti-2, Ujësjellësi-1, Banja termale-2</p> <p>Objekte shkollore: Shkolla fillore -3, Shkolla të mesme -1,</p> <p>Objektet fetare: Xhamia -2, Kisha ortodokse -4</p> <p>Objektet Kulturore: Qendra kulturore -1</p> <p>Informata shtesë rreth komunës së Kllokotit, web faqja zyrtare e komunës së Kllokotit (Lidhje e jashtme):</p> <p>https://kk.rks-gov.net/kllokot/</p> <p>Numrat kontaktues emergjent:</p>  <p>Stacioni Policor Kllokot – 192 dhe 0280/381-094 Qendra e thirrjeve emergjente – 112 Zjarrfikësit - 193 Ndihma e shpejtë – 194</p>

Stacioni Policor Partesh	Përshkrim
	<p>Vendndodhja e komunës së Parteshit në Kosovë koordinatat: 42°24'06" N 21°26'00" E</p> <p>Sipërfaqja 28.6 km²</p> <p>Sipas regjistrimi i vitit 2018 tregoi se komuna e Parteshit kishte një popullsi prej 3226 banorë.</p> <p>Vendbanime e komunës së Parteshit janë:</p> <p>Partesh, Budrigë e ulët, Pasjan</p> <p>Objektet me rëndësi: Objekte Komunale- 1, Spitale Rajonal-1, Shtëpi shëndeti-2, Ujësjellësi-1, Zyra të KEDS-KESCO -1,</p> <p>Objekte shkollore: Shkolla fillore -3, Shkolla të mesme -5,</p> <p>Objektet fetare: Xhamia -0, Kisha ortodokse -3</p> <p>Objektet Kulturore: Stacione sportive - 3,</p> <p>Informata shtesë rreth komunës së Parteshit, web faqja zyrtare e komunës së Parteshit (Lidhje e jashtme):</p> <p>https://kk.rks-gov.net/partesh/</p> <p>Numrat kontaktues emergjent:</p>  <p>Stacioni Policor Partesh – 192 dhe 038/5045043656 Qendra e thirrjeve emergjente – 112 Zjarrfikësit - 193 Ndihma e shpejtë – 194</p>

Stacioni Policor Ranillug	Përshkrim
	<p>Vendndodhja e komunës së Ranillug në Kosovë koordinatat: 42° 29' 31" N 21° 35' 56" E</p> <p>Sipërfaqja 76 km²</p> <p>Sipas regjistrimi i vitit 2018 tregoi se komuna e Ranillugut ka një popullsi prej 3810 banorë.</p> <p>Vendbanime e komunës së Ranillugut janë:</p> <p>Bozheci, Domoroci, Drenoci, Glllogoci, Hodeci, Kormjani i Epërm, Kormjani i Poshtëm, Pançella, Rajnoci, Ranillugu, Ropotova e Madhe, Ropotova e Vogël, Tomanca</p> <p>Objektet me rëndësi: Objekte Komunale-1 Shtëpi shëndeti-1, Terminali Doganor -1, Zyra të KEDS-KESCO -1,</p> <p>Objekte shkollore: Shkolla fillore -2, Shkolla të mesme -5,</p> <p>Objektet fetare: Xhamia -0, Kisha ortodokse -9</p> <p>Objektet Kulturore: Qendra kulturore -1, Stadione sportive-1</p> <p>Informata shtesë rreth komunës së Ranillug, web faqja zyrtare e komunës së Ranillug (Lidhje e jashtme):</p> <p>https://kk.rks-gov.net/ranillug/</p> <p>Numrat kontaktues emergjent:</p>  <p>Stacioni Policor Ranillug – 192 dhe 038/5045047878 Qendra e thirrjeve emergjente – 112 Zjarrfikësit - 193 Ndihma e shpejtë - 194</p>